

## INFORME DIARIO DE MONITOREO DE MEDIOS\*

\*Vigilancia basada en eventos de interés epidemiológico mediante el monitoreo de medios abiertos de comunicación locales y nacionales.

### Reporte de eventos:

Amenaza	Tema	Medio	Fecha	Resumen	Liga	Prioridad
Biológico	Aseguran abasto de agua para Cuernavaca	El sol de Cuernavaca	16 febrero 2021	Luego de que en la semana el municipio confirmara que el Sistema de Agua Potable y Alcantarillado de Cuernavaca (SAPAC) no había podido pagar por el servicio de energía eléctrica correspondiente a los meses de enero y febrero, cortando la Comisión Federal de Electricidad (CFE) la luz en dos pozos, avaló que actualmente las amenazas de corte están suspendidas.	<a href="https://www.elsoldecuernavaca.com.mx/local/cuernavaca-no-sufrira-mas-desabasto-de-agua-uriostegui-7866394.html">https://www.elsoldecuernavaca.com.mx/local/cuernavaca-no-sufrira-mas-desabasto-de-agua-uriostegui-7866394.html</a>	Bajo
Biológico	Reducen Casos Covid-19	Diario de Morelos	15 febrero 2021	La Secretaría de Salud informa que a la fecha en Morelos se han estudiado 290 mil 607 personas, de las cuales se han confirmado 62 mil 680 con coronavirus COVID-19; 508 están activas y se han registrado 5 mil 142 defunciones.	<a href="https://www.diariodemorelos.com/noticias/reducen-n-m-s-los-casos-activos-de-covid19-en-morelos">https://www.diariodemorelos.com/noticias/reducen-n-m-s-los-casos-activos-de-covid19-en-morelos</a>	Bajo
Incendios	Incendios forestales	Diario de Morelos	16 febrero 2021	De acuerdo con información de la Comisión Nacional Forestal (Conafor), el territorio morelense se encuentra dentro de las 10 entidades con mayor incidencia de incendios forestales, principalmente zonas de vegetación sensible.	<a href="https://www.diariodemorelos.com/noticias/colocan-morelos-en-top-10">https://www.diariodemorelos.com/noticias/colocan-morelos-en-top-10</a>	Bajo
Biológico	Casos activos Covid-19	Diario de Morelos	15 febrero 2021	La Secretaría de Salud de Morelos informó que a la fecha en Morelos se han estudiado 290 mil 607 personas, de las cuales se han confirmado 62 mil 680 con coronavirus COVID-19; 508 están activas y se han registrado 5 mil 142 defunciones.	<a href="https://www.diariodemorelos.com/noticias/reportan-los-ssm-177-nuevos-casos-de-covid19-en-morelos">https://www.diariodemorelos.com/noticias/reportan-los-ssm-177-nuevos-casos-de-covid19-en-morelos</a>	Bajo



<http://ssm.gob.mx>



Servicios de Salud Morelos



@MorelosSalud

Callejón Borda N°3 Col. Centro C.P. 62000  
Teléfono (777) 312 62 31 / 314 33 36 ext. 222

**Calle Gómez Azcárate No. 205, Col. Lomas de la Selva  
C.P. 62270, Cuernavaca, Morelos. Tel.: 777 102 25 56**

## INFORME DE RIESGOS METEOROLOGICOS

**Fuente:** Servicio Meteorológico Nacional de México, CONAGUA.

### RACHAS DE VIENTO MUY FUERTES CON TOLVANERAS EN EL NOROESTE Y NORTE DE MEXICO, ASÍ COMO CAÍDA DE AGUANIEVE O NIEVE EN SIERRAS DE BAJA CALIFORNIA, SONORA Y CHIHUAHUA

Este día, el **frente frío Núm. 30** recorrerá el noroeste del país y se extenderá desde el norte de Chihuahua hasta el sur de Baja California Sur y, asociado con una **vaguada polar**, la **corriente en chorro subtropical** y una **línea seca** sobre Coahuila, favorecerán lluvias y chubascos en Baja California, Sonora y Chihuahua, rachas de viento de 100 a 120 km/h en Chihuahua y Durango, de 80 a 100 km/h en Sonora, Coahuila y Zacatecas, de 60 a 80 km/h en San Luis Potosí y Aguascalientes, dichos vientos con posibles tolvánas. Así mismo, se pronostica un nuevo descenso de temperatura en dichas regiones, además de posible caída de nieve o aguanieve en sierras del norte de Baja California, Sonora y Chihuahua. Por otra parte, un **sistema de alta presión** en el Golfo de México desarrollará viento de componente sur con rachas de hasta 70 km/h en costas de Veracruz y rachas de hasta 80 km/h en Tamaulipas y Nuevo León. La **entrada de humedad** de ambos océanos originará en horas de la tarde y noche, lluvias aisladas en el centro, oriente, sur y sureste del país; chubascos en la Península de Yucatán y descargas eléctricas en zonas de Guerrero, Oaxaca, Campeche, Yucatán y Quintana Roo.

**Heladas:** Baja California, Baja California Sur, Sonora, Chihuahua, Coahuila, Nuevo León, San Luis Potosí, Zacatecas, Durango, Aguascalientes, Jalisco, Guanajuato, Hidalgo, Puebla, Tlaxcala, Estado de México, Ciudad de México, **Morelos** y Oaxaca.

#### Pronostico de Temperaturas Máximas:

**Temperaturas máximas de 30 a 35 °C:** Sinaloa (costa), Coahuila, Nuevo León, Tamaulipas, Estado de México (suroeste), **Morelos (sur)**, Hidalgo (norte), Veracruz, Puebla (suroeste), Campeche y Yucatán.

#### Pronostico de Temperaturas Mínimas:

**Temperaturas mínimas de 0 a 5 °C:** zonas montañosas de Baja California Sur, Coahuila, Nuevo León, Tamaulipas, San Luis Potosí, Aguascalientes, Sinaloa, Jalisco, Michoacán, Guanajuato, Querétaro, Hidalgo, Veracruz, Puebla, Tlaxcala, Estado de México, Ciudad de México, **Morelos** y Oaxaca.

#### Pronostico en región Mesa Central:

Cielo medio nublado a nublado con lluvias aisladas en Puebla, Tlaxcala e Hidalgo, **sin lluvias en** Guanajuato, Querétaro y **Morelos**. Ambiente de frío a muy frío con bancos de niebla y heladas al amanecer en sierras. Viento de dirección variable de 15 a 30 km/h con rachas de 50 a 60 km/h en Guanajuato.



<http://ssm.gob.mx>



Servicios de Salud Morelos



@MorelosSalud

Callejón Borda N°3 Col. Centro C.P. 62000  
Teléfono (777) 312 62 31 / 314 33 36 ext. 222

**Calle Gómez Azcárate No. 205, Col. Lomas de la Selva  
C.P. 62270, Cuernavaca, Morelos. Tel.: 777 102 25 56**

## INFORME DE MONITOREO VOLCÁNICO Y SISMOLÓGICO

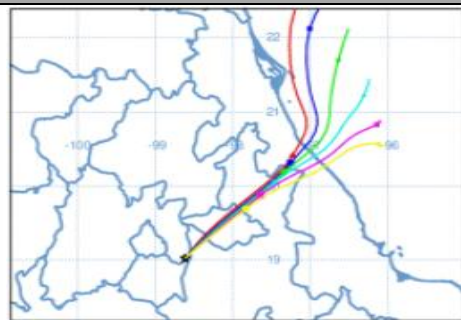
**Fuente:** Servicio Sismológico Nacional, UNAM. / Centro nacional de Prevención de Desastres (CENAPRED)-SEGOB, SENEAM-SCT y NOAA.

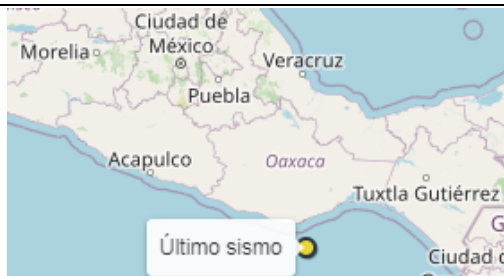
En las últimas 24 horas, mediante los sistemas de monitoreo del **volcán Popocatepetl**, se detectaron **45 exhalaciones de baja intensidad, acompañadas de vapor de agua y gas**. Adicionalmente el día de ayer a las 17:17 hora local, se registró **un sismo volcano-tectónico** con magnitud de 1.3. Al momento de este reporte **no se observa al volcán debido a la nubosidad** que cubre la zona, sin embargo durante la mañana se observó una ligera emisión de gases volcánicos con dirección Este Noreste(ENE)

NIVEL DE ALERTA	SEMAFORO	AMARILLO-FASE 2	RECOMENDACIONES PARA LA FASE AMARILLO FASE 2
	<b>Incremento de actividad:</b> <ul style="list-style-type: none"> <li>Pluma de vapor de agua y gas</li> <li>Ligera caída de ceniza en áreas cercanas</li> <li>Caída de fragmentos incandescentes</li> <li>Crecimiento y destrucción de domos de lava</li> <li>Posibilidad de flujos piroclásticos por explosiones</li> <li>Flujos de lodo o escombros de corto alcance</li> </ul>		<ol style="list-style-type: none"> <li>Continuar con el radio de seguridad de 12 km, por lo que la permanencia en esa área no está permitida.</li> <li>Controlar el tránsito entre Santiago Xalitlintla y San Pedro Nexapa, vía Paso de Cortés.</li> <li>A las autoridades de Protección Civil, mantener sus procedimientos preventivos, de acuerdo con sus planes operativos.</li> <li>A la población se le recomienda elevar la atención a los avisos de las autoridades de su localidad y se exhorta a no acercarse al volcán, y mucho menos al cráter.</li> <li>Mantenerse fuera de cañadas ante posibles flujos de lodo, principalmente en temporada de lluvias.</li> </ol>

### PRONOSTICO DE CAIDA DE CENIZA

En caso de una exhalación de ceniza volcánica, **el pronóstico de trayectoria hacia el noreste**, (simulando exhalación cada hora en las próximas 6 horas) a su paso por la zona oeste, centro-norte y noreste del estado de Puebla; zona suroeste, centro y norte del estado de Tlaxcala; zona centro-norte del estado de Veracruz y Golfo de México, para las **primeras 12 horas de pronóstico** (09:00 a las 21:00 hora local). Posteriormente para las últimas 12 horas de pronóstico, (21:00 a las 09:00 hora local del día siguiente), las trayectorias continuarán sobre la zona centro-norte del estado de Veracruz y Golfo de México. **SIN PRONOSTICO DE CAÍDA DE CENIZA PARA EL ESTADO.**



SISMOS	<p>Se registró sismo de magnitud de <b>3.8 grados</b> Richter, a las 04:44:32 hrs con localización del epicentro a 73 km al sur de Crucecita, Oaxaca.</p> <p><b>NO PERCIBIDO EN EL ESTADO DE MORELOS.</b></p>	
	<b>REPORTE DE DAÑOS A LA POBLACION</b>	
<b>PROTECCIÓN CIVIL</b>	Sin reporte de daños a la población ni a la infraestructura en salud.	



<http://ssm.gob.mx>



Servicios de Salud Morelos



@MorelosSalud

Callejón Borda N°3 Col. Centro C.P. 62000  
Teléfono (777) 312 62 31 / 314 33 36 ext. 222

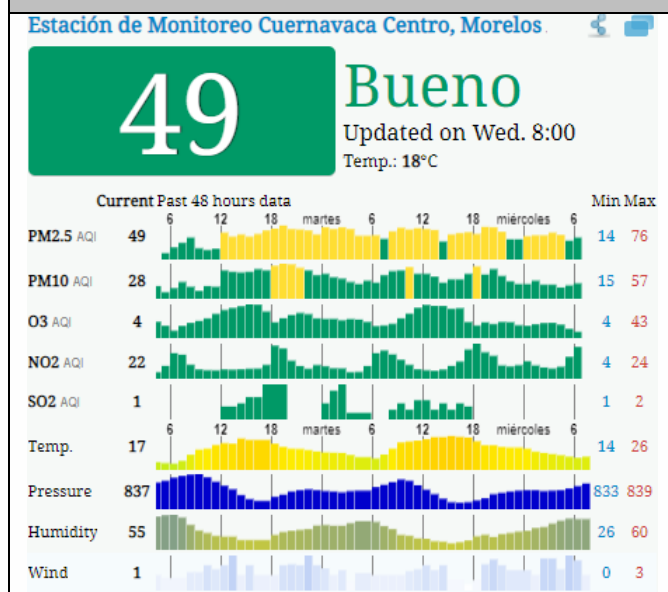
**Calle Gómez Azcárate No. 205, Col. Lomas de la Selva  
C.P. 62270, Cuernavaca, Morelos. Tel.: 777 102 25 56**

## INFORME DE TEMPERATURAS Y CALIDAD DEL AIRE

Fuente: Comisión Estatal de Agua (CEAGUA)

ICA	CALIDAD DEL AIRE	RECOMENDACIONES A LA POBLACIÓN
0-50	Buena	No se anticipan impactos a la salud cuando la calidad del aire se encuentra en este intervalo.
51-100	Moderada	Las personas extraordinariamente sensitivas deben considerar limitación de los esfuerzos físicos excesivos y prolongados al aire.
101-150	Dañina a la salud de los grupos sensitivos	Los niños adultos activos, y personas con enfermedades respiratorias tales como el asma, deben evitar los esfuerzos físicos excesivos y prolongados al aire.
151-200	Dañina a la salud	Los niños adultos activos, y personas con enfermedades respiratorias tales como el asma, deben evitar los esfuerzos físicos excesivos y prolongados al aire libre; las demás personas, especialmente los niños, deben limitar los esfuerzos excesivos y prolongados al aire libre.
201-300	Muy dañina a la salud	Los niños adultos activos, y personas con enfermedades respiratorias tales como el asma, deben evitar todos los esfuerzos excesivos al aire libre; las demás personas, especialmente los niños, deben limitar los esfuerzos físicos excesivos al aire libre.
300+	Arriesgado	

### CALIDAD DEL AIRE CUERNAVACA, MORELOS.

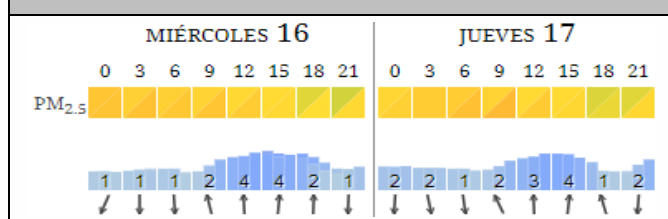


### PRONOSTICO DE TEMPERATURAS POR MUNICIPIO

Municipio	Min.	Max.	Municipio	Min.	Max.
Amacuzac	11°	34°	Tepalcingo	14°	32°
Cuautla	12°	28°	Ayala	15°	32°
Jiutepec	12°	28°	Huitzilac	04°	20°
Temixco	13°	33°	Tepoztlán	10°	29°
Tlaltizapán	12°	32°	Zacualpan	12°	25°
Axochiapan	13°	33°	Tlalquitenango	13°	35°
Cuernavaca	10°	26°	Puente de Ixtla	11°	33°
Jojutla	15°	35°			

Elaboró: Enrique Hernández Hidrometeorólogo

### PRONOSTICO DE LA CALIDAD DEL AIRE



### TEMPERATURAS MAXIMAS Y MINIMAS, ÚLTIMAS 24 HRS

Mínimas	Máximas
Huitzilac 04° 20°	Tlaquitenango 13° 35°
Tetela del Volcán 09° 21°	Jojutla 15° 35°
Totolapan 10° 24°	Axochiapan 13° 33°
Ocuituco 10° 24°	Zacatepec 15° 33°



<http://ssm.gob.mx>



Servicios de Salud Morelos



@MorelosSalud

Callejón Borda N°3 Col. Centro C.P. 62000  
 Teléfono (777) 312 62 31 / 314 33 36 ext. 222

Calle Gómez Azcárate No. 205, Col. Lomas de la Selva  
 C.P. 62270, Cuernavaca, Morelos. Tel.: 777 102 25 56





**MORELOS**  
2018 - 2024

**SERVICIOS  
DE SALUD**

**Fecha:** 16 febrero del 2022  
**Semana Epidemiológica:** 07  
**Área:** Coordinación de Vigilancia Epidemiológica, **UIES.**

## INFORME DE MONITOREO EPIDEMIOLÓGICO

**Fuente:** Jurisdicciones Sanitarias del estado de Morelos.

### **JURISDICCION SANITARIA I:**

- SIN EVENTOS EXTRAORDINARIOS.

### **JURISDICCION SANITARIA II:**

- SIN EVENTOS EXTRAORDINARIOS.

### **JURISDICCION SANITARIA III:**

- SIN EVENTOS EXTRAORDINARIOS.



<http://ssm.gob.mx>



Servicios de Salud Morelos



@MorelosSalud

Callejón Borda N°3 Col. Centro C.P. 62000  
Teléfono (777) 312 62 31 / 314 33 36 ext. 222

**Calle Gómez Azcárate No. 205, Col. Lomas de la Selva  
C.P. 62270, Cuernavaca, Morelos. Tel.: 777 102 25 56**